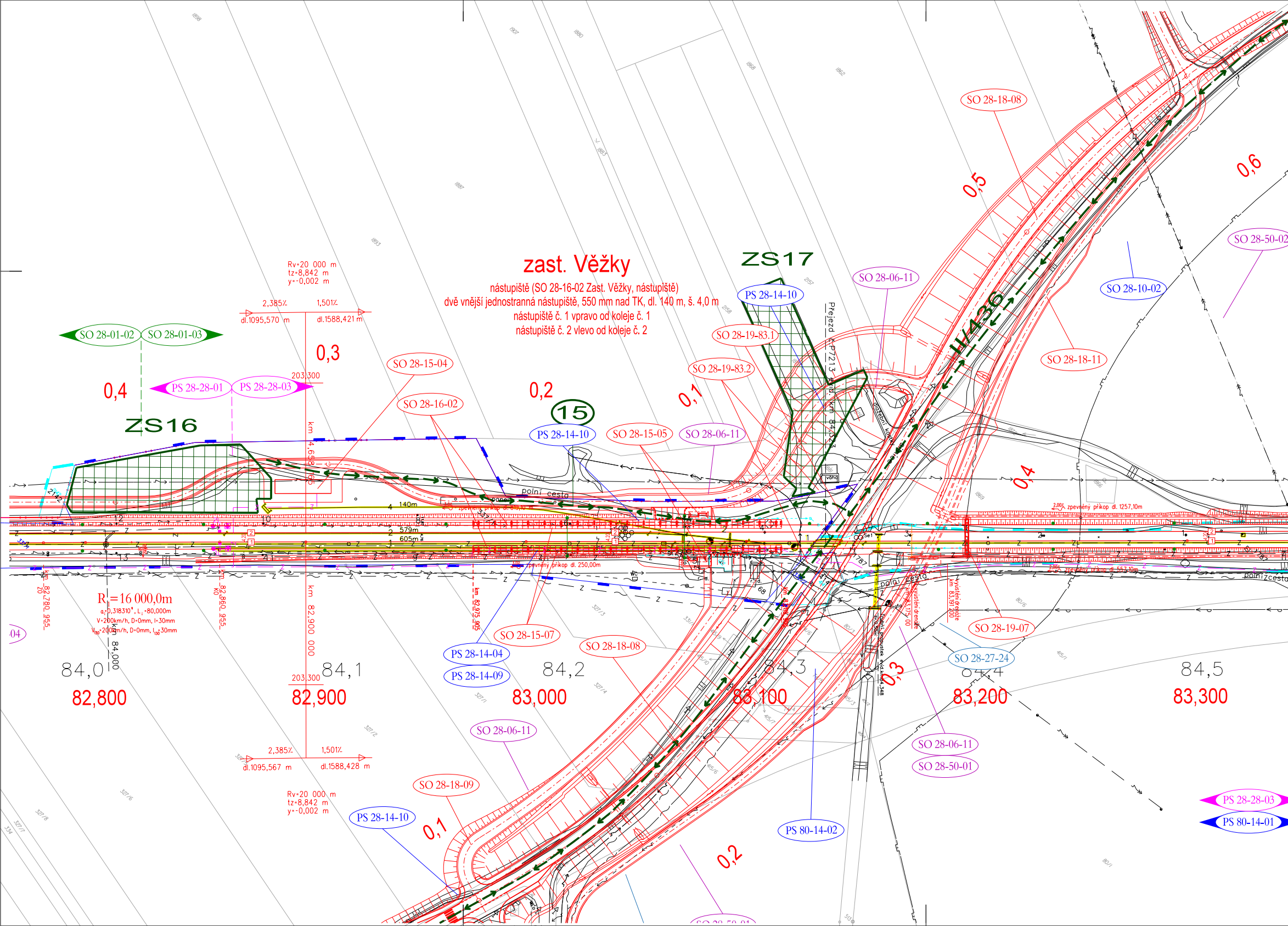
zast. Věžky
nástupiště (SO 28-16-02 Zast. Věžky, nástupiště)
dvě vnější jednostranná nástupiště, 550 mm nad TK, dl. 140 m, š. 4,0 m
nástupiště č. 1 vpravo od koleje č. 1
nástupiště č. 2 vlevo od koleje č. 2
ZS16
ZS17
15
II/436
SO 28-01-02
SO 28-01-03
PS 28-28-01
PS 28-28-03
SO 28-15-04
SO 28-16-02
PS 28-14-10
SO 28-15-05
SO 28-06-11
SO 28-19-83.1
SO 28-19-83.2
SO 28-18-08
SO 28-18-11
SO 28-10-02
SO 28-50-02
SO 28-15-07
PS 28-14-04
PS 28-14-09
SO 28-18-09
SO 28-19-07
SO 28-27-24
SO 28-50-01
PS 80-14-02
PS 80-14-01
Rv=20 000 m
tz=8,842 m
y=-0,002 m
2,385‰
1,501‰
dl.1095,570 m
dl.1588,421 m
dl.1095,567 m
dl.1588,428 m
203,300
0,4
0,3
0,2
0,1
0,5
0,6
0,4
0,3
0,1
0,2
R =16 000,0m
V=200km/h, D=0mm, I=30mm
km 82,900 000
km 84,000
km 82,780 955
km 82,860 955
km 82,975 965
polní cesta
Přejezd P7213 evid. km 84,323
dlážděný kout
140m
579m
605m
zpevněný příkop dl. 250,00m
2,00% zpevněný příkop dl. 1257,10m
zpevněný příkop dl. 557,10m
84,0
84,1
84,2
84,3
84,4
84,5
82,800
82,900
83,000
83,100
83,200
83,300
polní cesta

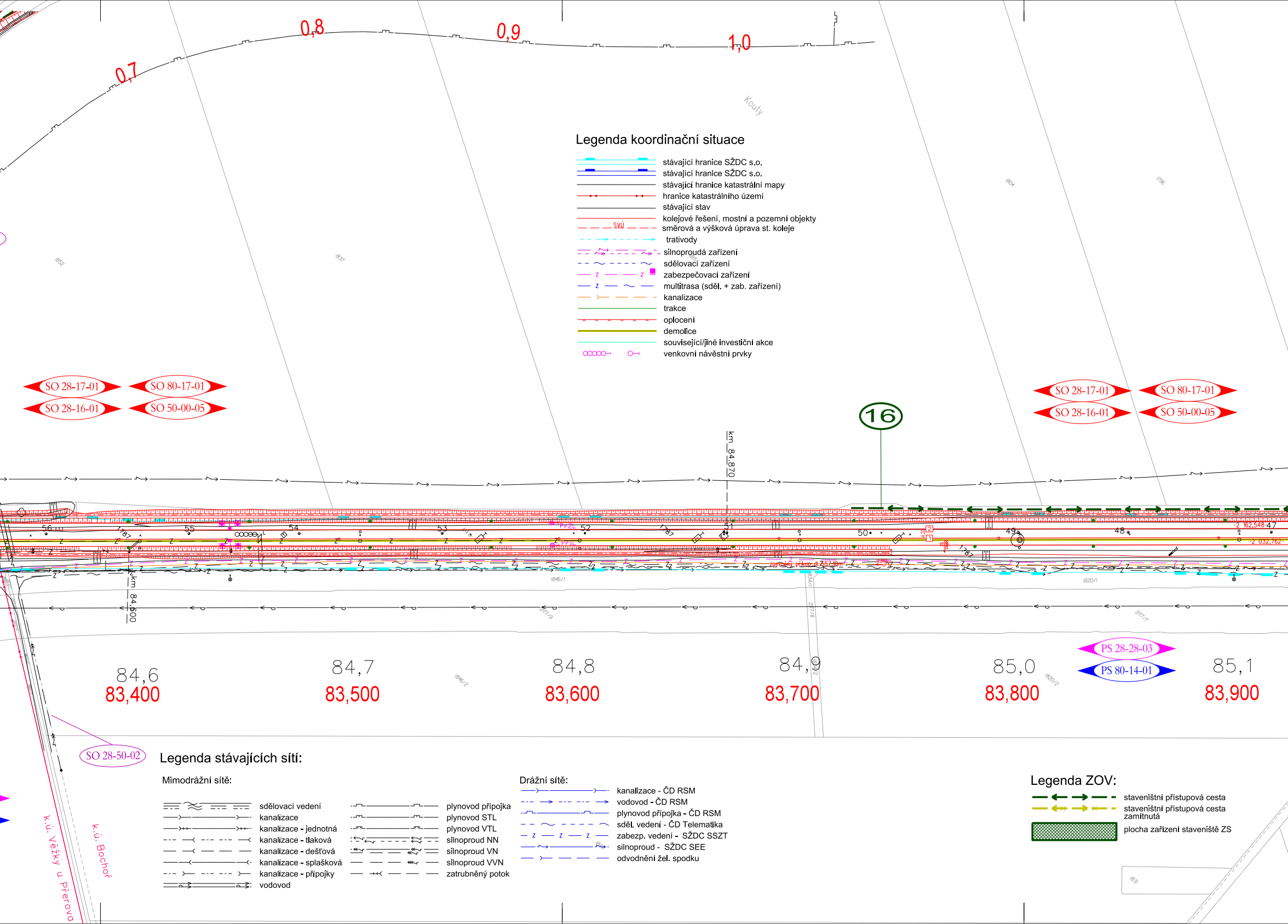
0,7
0,8
0,9
1,0
Kouty
1852
1837
1804
1796
SO 28-17-01
SO 80-17-01
SO 28-16-01
SO 50-00-05
16
km 84,870
56
55
54
53
52
51
50
49
48
47
-2 162,548
-2 032,762
PP2L
PP1L
SVÚ
1846/1
1820/1
km 84,600
2171/9
2171/8
2171/7
1834/1
84,6
83,400
84,7
83,500
1846/2
84,8
83,600
84,9
83,700
85,0
83,800
1820/2
PS 28-28-03
PS 80-14-01
85,1
83,900
SO 28-50-02
k.ú. Věžky u Přerova
k.ú. Bochoř
1831

Legenda koordinační situace

— ▬ — ▬ —	stávající hranice SŽDC s.o.
— ▬ — ▬ —	stávající hranice SŽDC s.o.
———	stávající hranice katastrální mapy
—•—•—	hranice katastrálního území
———	stávající stav
———	kolejové řešení, mostní a pozemní objekty
— — SVÚ — —	směrová a výšková úprava st. koleje
- - → - - →	trativody
— — ⤳ — — ⤳	silnoproudá zařízení
- - ~ - - ~	sdělovací zařízení
— z — — z ■	zabezpečovací zařízení
— z — ~ —	multitrasa (sděl. + zab. zařízení)
— ≻ — —	kanalizace
———	trakce
—x—x—x—	oplocení
———	demolice
———	související/jiné investiční akce
○○○○○⊢ ○⊢	venkovní návěstní prvky

Legenda stávajících sítí:

Mimodrážní sítě:

≡ ≈ ≡ ≡	sdělovací vedení	—⊓——⊓—	plynovod přípojka
——≻——	kanalizace	—⊓——⊓—	plynovod STL
—≻≻—≻≻	kanalizace - jednotná	—⊓——⊓—	plynovod VTL
-·- ≺ -·- ≺	kanalizace - tlaková	⇜ — ⇜	silnoproud NN
— ≺ — —	kanalizace - dešťová	⇜ — ⇜	silnoproud VN
—≺——≺	kanalizace - splašková	— — ⇜ —	silnoproud VVN
-·- ≻ -·- ≻	kanalizace - přípojky	— ⇜≺ — —	zatrubněný potok
═o═⇉═o⇉	vodovod		

Drážní sítě:

—≻——≻	kanalizace - ČD RSM
→ - - →	vodovod - ČD RSM
—⊓——⊓—	plynovod přípojka - ČD RSM
- - ~ - - ~	sděl. vedení - ČD Telematika
— z — z — z	zabezp. vedení - SŽDC SSZT
—⤳——⤳	silnoproud - SŽDC SEE
— ≻ — —	odvodnění žel. spodku

Legenda ZOV:

— ← → —	staveništní přístupová cesta
— ← → —	staveništní přístupová cesta zamítnutá
▨	plocha zařízení staveniště ZS

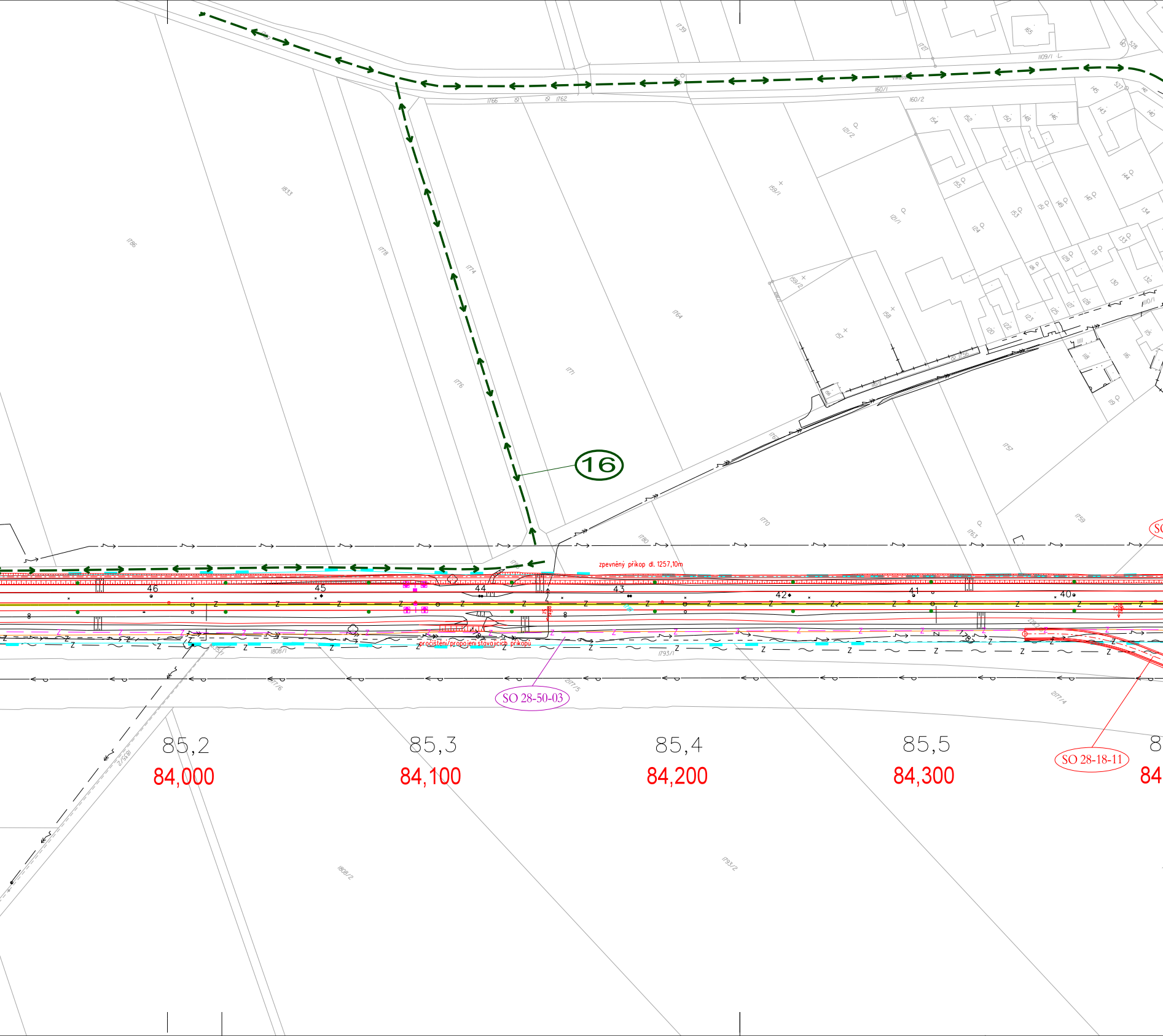
16
zpevněný příkop dl. 1257,10m
pročištění/propojení stávajících příkopů
SO 28-50-03
SO 28-18-11
46
45
44
43
42
41
40
85,2
84,000
85,3
84,100
85,4
84,200
85,5
84,300
1833
1786
1778
1774
1776
1771
1764
1780
1770
1757
1759
1763
1766
1762
160/1
160/2
159/1
159/2
121/1
121/2
158
157
1793/1
1793/2
1808/1
1808/2
2177/4
2177/5
2177/6
165
1109/1

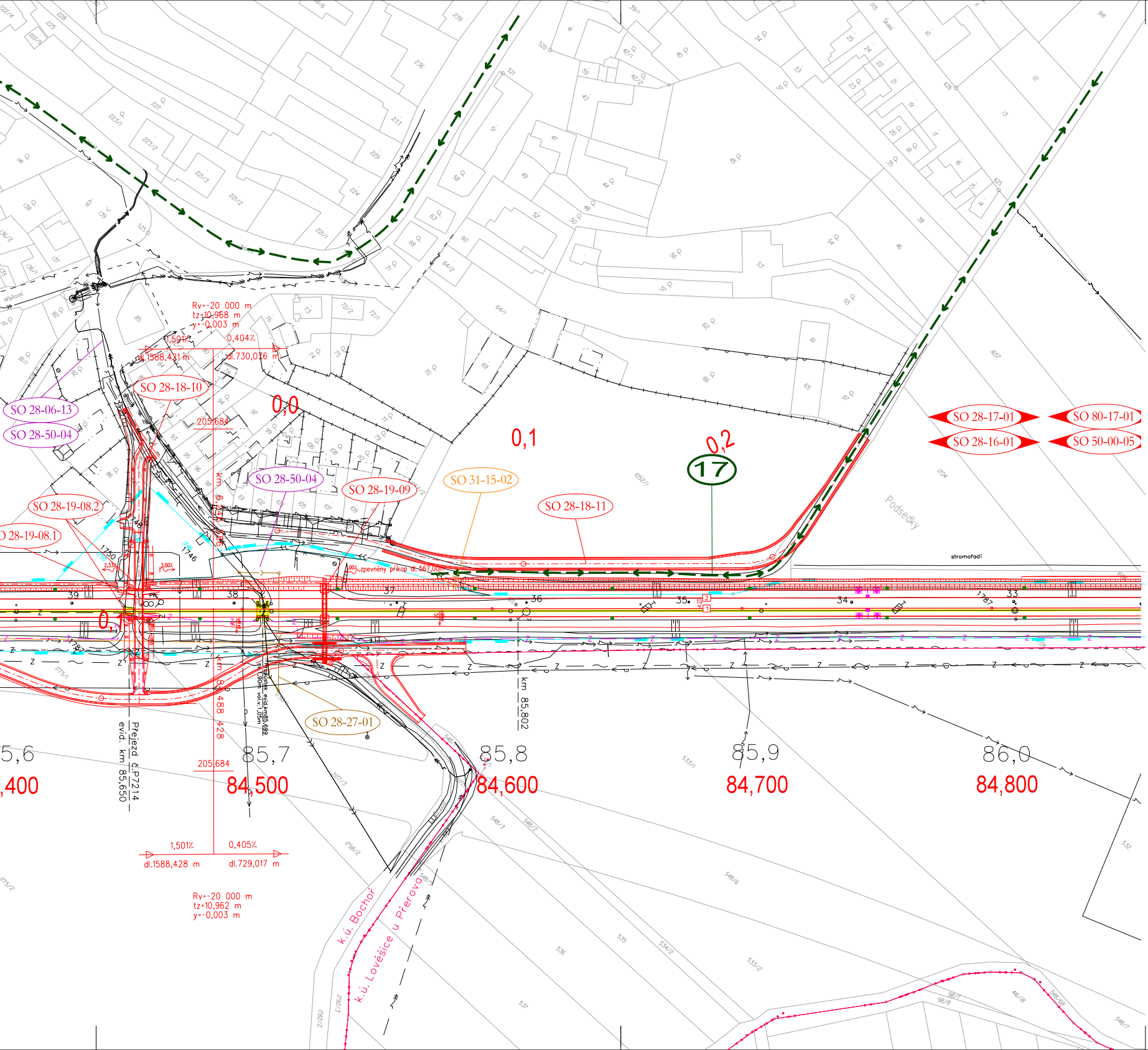
Rv=-20 000 m
tz=10,968 m
y=-0,003 m
1,501%
0,404%
dl.1588,431 m
dl.730,016 m
SO 28-18-10
SO 28-06-13
SO 28-50-04
0,0
205,684
0,1
0,2
17
SO 28-17-01
SO 28-16-01
SO 80-17-01
SO 50-00-05
SO 28-50-04
SO 28-19-09
SO 31-15-02
SO 28-18-11
SO 28-19-08.2
SO 28-19-08.1
Podsedky
stromořadí
zpevněný příkop dl. 567,00m
39
38
37
36
35
34
33
km 85,802
SO 28-27-01
Přejezd č.P7214
evid. km 85,650
km 85,488
km 85,428
85,6
84,400
85,7
84,500
85,8
84,600
85,9
84,700
86,0
84,800
205,684
1,501%
0,405%
dl.1588,428 m
dl.729,017 m
Rv=-20 000 m
tz=10,962 m
y=-0,003 m
k.ú. Bochoř
k.ú. Lověšice u Přerova

Spolufinancováno Evropskou unií
Nástroj pro propojení Evropy

STÁTNÍ FOND DOPRAVNÍ INFRASTRUKTURY

Projekt „Modernizace trati Brno - Přerov, 5.stavba Kojetín - Přerov" je spolufinancovaný EU z programu Nástroj pro propojení Evropy (CEF).
Za tuto publikaci odpovídá pouze její autor. Evropská unie nenese odpovědnost za jakékoli využití informací v ní obsažených.

			ČÍSLO SOUPRAVY:
		PO PŘIPOMÍNKOVÉM ŘÍZENÍ	
REVIZE Č.	DATUM	ZMĚNA	

MORAVIA CONSULT Olomouc a.s.
LEGIONÁŘSKÁ 1085/8 , 779 00 Olomouc
tel.: +420 585 570 444
IDS: kjee9md
e-mail: moravia@moravia.cz
http://www.moravia.cz

SAGASTA
SAGASTA s.r.o.
Novodvorská 1010/14
142 00, Praha 4 - Lhotka
www.sagasta.cz
info@sagasta.cz

OBJEDNATEL	SŽDC Správa železniční dopravní cesty, státní organizace Stavební správa východ, Nerudova 1, 779 00 Olomouc	
ZHOTOVITEL	"Společnost MCO+SAGASTA pro úsek Kojetín - Přerov", Legionářská 1085/8, 779 00 Olomouc MORAVIA CONSULT Olomouc a.s. (vedoucí člen) a SAGASTA s.r.o.	
HLAVNÍ INŽENÝR PROJEKTU	ING. PETR JEMELKA	G. ŘEDITEL MORAVIA CONSULT Olomouc a.s. ING. VÁCLAV KRATOCHVÍL
ODPOVĚDNÝ PROJ. OBJ., PS	NAVRHL, VYPRACOVAL	KONTROLOVAL
ING. PETR ČECH Petr Čech	ING. PETR ČECH Petr Čech	ING. PETR JEMELKA
KRAJ: OLOMOUCKÝ	POVĚŘENÝ OÚ: KOJETÍN	OBEC: DLE PŘÍLOH

"Modernizace trati Brno - Přerov, 5.stavba Kojetín - Přerov"	ZAK. ČÍSLO MCO	17 - 078 - 231 - PD
	ÚČEL	DÚR
	DATUM	LISTOPAD 2019
	FORMÁT	22 A4
B.8.1 Zásady organizace výstavby	MĚŘÍTKO	1:1000
Situace zařízení staveniště km 82,8-84,8	ČÁST B.8.1.2	POŘ.Č. 5